

INFORME DE MONITOREO DE MEDIOS*

Fecha: 31/07/2024

Semanan°31

Coordinación de Vigilancia Epidemiológica

*Vigilancia basada en eventos de interés epidemiológico mediante el monitoreo de medios abiertos de comunicación locales y nacionales.

Reporte de eventos:

Amenaza	Tema	Medio	Fecha	Resumen	Liga	Prioridad	Verificación
Social	Riesgo para jóvenes, aplicación de citas	El Sol de Cuernavaca	30 julio 2024	El Instituto Morelense para las Personas Adolescentes y Jóvenes (Impajoven) alertó sobre los riesgos de utilizar aplicaciones de citas , pues bajo el pretexto de conocer a nuevas personas se utiliza un modus operandi para engañar y robar a los jóvenes .	https://www.elsoldecuernavaca.com.mx/cal/aplicaciones-de-citas-son-un-riesgo-para-jovenes-impajoven-12321584.html	Bajo	Ratificado
Biológico	Falta de agua en Ahuatepec por robo de cable	El Sol de Cuernavaca	30 julio 2024	El Comisariado de Bienes Comunales de Ahuatepec informó que, en el poblado se suspenderá el suministro de agua potable , ya que en el pozo de las "3 Cruces" se registró el robo de cable que abastecía de luz a la bomba.	https://www.elsoldecuernavaca.com.mx/cal/cuernavaca-sin-agua-robo-de-cable-deja-sin-agua-al-poblado-de-ahuatepec-12323220.html	Bajo	Ratificado
Biológico	Ecocidio en Huitzilac	Diario de Morelos	31 julio 2024	Por violar gran parte de las normas ambientales con el tiradero a cielo abierto del paraje "El Tezontle", el presidente municipal de Huitzilac, Rafael Vargas Muñoz, encara una sanción de más de dos millones de pesos, con la que ha recurrido a todo tipo de recurso legal para darle largas, informó la Procuraduría de Protección al Ambiente del Estado de Morelos (Propaem).	https://www.diariode-morelos.com/noticias/debe-edil-de-huitzilac-rafael-vargas-mu-oz-2-millones-por-ecocidio	Bajo	Ratificado
Biológico	Inversión millonaria en Morelos	Diario de Morelos	31 julio 2024	"Se trabaja en la construcción del Hospital General de Jiutepec que contará con 60 camas y tiene una inversión de tres millones de pesos y el Albergue Emiliano Zapata con 76 camas y una inversión de 84 millones de pesos", dijo durante su intervención.	https://www.lajornadamorelos.mx/sociedad/imss-informa-inversion-millonaria-en-morelos/	Bajo	Ratificado
Biológico	Vacaciones aumentan casos de Covid-19	Diario de Morelos	31 julio 2024	En entrevista, la encargada de despacho de la dependencia, María Soledad Millán Lizárraga, comentó que a la semana epidemiológica 20, la entidad reporta mil 743 personas estudiadas de manera acumulada; 101 casos positivos de COVID-19; dos casos activos y cinco defunciones.	https://www.lajornadamorelos.mx/sociedad/vacaciones-aumentan-casos-de-covid-19-ya-hay-cinco-defunciones/	Bajo	Ratificado
Biológico	Polio virus en Gaza	Diario de Morelos	31 julio 2024	La semana pasada, se detectaron poliovirus en muestras de aguas residuales en Gaza, una situación alarmante pero poco sorprendente, dado el desmantelamiento de los sistemas de salud del territorio tras nueve implacables meses de guerra. En Gaza han muerto más de 38.000 personas, 89.000 han resultado heridas y siguen desaparecidas más de 10.000. La mayoría de los hospitales ya no funcionan. Las enfermedades diarreicas, las infecciones respiratorias y la hepatitis A, entre otras enfermedades, ya campan a sus anchas en Gaza. Casi todas las personas en ese territorio se enfrentan a la inseguridad alimentaria aguda y a una catastrófica falta de alimentos y la malnutrición se ceba con miles de niños , con lo que son aún más vulnerables a la enfermedad.	https://elpais.com/planeta-futuro/2024-07-31/que-significa-que-haya-poliovirus-en-gaza.html	Bajo	Ratificado



<http://ssm.gob.mx>



Servicios de Salud Morelos



@MorelosSalud

Callejón Borda N°3 Col. Centro C.P. 62000
Teléfono (777) 312 62 31 / 314 33 36 ext. 222

**Calle Gómez Azcárate No. 205, Col. Lomas de la Selva
C.P. 62270, Cuernavaca, Morelos. Tel.: 777 102 25 56**

INFORME DE RIESGOS METEOROLÓGICOS

Fecha: 31/07/2024

Semanas N°31

Coordinación de Vigilancia Epidemiológica

Fuente: Servicio Meteorológico Nacional de México, CONAGUA. <https://proteccioncivil.morelos.gob.mx/>

SE PREVEN LLUVIAS PUNTUALES INTENSAS EN SONORA, SINALOA, CHIHUAHUA, JALISCO, COLIMA, MICHOACÁN, GUERRERO Y OAXACA

Para hoy, una **zona de baja presión con probabilidad para desarrollo ciclónico (posible ciclón tropical)**, asociada a la **onda tropical No. 14** que se desplazará frente a las costas del Pacífico central mexicano, ocasionarán lluvias puntuales intensas en Jalisco, Colima y Michoacán y puntuales muy fuertes en Nayarit, acompañadas de descargas eléctricas, fuertes rachas de viento y posible caída de granizo en el occidente de México, así como oleaje en costas de Jalisco, Colima y Michoacán. Por su parte, el **monzón mexicano**, en combinación con **inestabilidad en niveles altos de la atmósfera**, generará lluvias puntuales intensas en Sonora y Sinaloa, con descargas eléctricas y posibles granizadas en el noroeste del territorio nacional, así como lluvias aisladas en la península de Baja California, además de rachas de viento fuertes con posible formación de torbellinos en el norte de Sonora. A su vez, un **canal de baja presión** sobre la Mesa del Norte y el **ingreso de humedad** del golfo de México, generarán lluvias puntuales intensas en Chihuahua, puntuales muy fuertes en Durango y puntuales fuertes en San Luis Potosí, además de lluvias con intervalos de chubascos en Coahuila, Nuevo León, Zacatecas y Aguascalientes, todas con descargas eléctricas y posible caída de granizo, así como rachas de viento fuertes y tolvánicas en el noreste de México, y con posible formación de torbellinos en el norte de Chihuahua y Coahuila. El **ingreso de humedad** del océano Pacífico y golfo de México, ocasionarán lluvias puntuales fuertes en Hidalgo, Puebla, Morelos, Estado de México; y chubascos en Guanajuato, Querétaro, Tlaxcala, Ciudad de México, todas con descargas eléctricas y rachas de viento en zonas de tormenta, así como posibilidad para la caída de granizo. Otro **canal de baja presión** sobre el sureste de la república mexicana, y el **ingreso de humedad** del mar Caribe, ocasionarán lluvias puntuales intensas en Guerrero y Oaxaca; puntuales muy fuertes en Veracruz y Chiapas; puntuales fuertes en Tabasco; y chubascos en Tamaulipas, Campeche, Yucatán y Quintana Roo, todas con descargas eléctricas y rachas de viento en zonas de tormenta. Finalmente, se mantendrá el ambiente cálido a caluroso por la tarde sobre la mayor parte de la república mexicana, con temperaturas máximas muy calurosas superiores a 40 °C, en zonas de Baja California, Sonora, Chihuahua, Coahuila y Campeche.

Las lluvias fuertes a intensas podrían ocasionar encharcamientos, inundaciones y deslaves, así como incremento en los niveles de ríos y arroyos. Las rachas de viento podrían derribar árboles y anuncios publicitarios.

Intervalos de chubascos con lluvias puntuales fuertes (25 a 50 mm):


Puebla, **Morelos**, Estado de México y Tabasco.

Temperaturas máximas 30-35 °C:

Michoacán, **Morelos**, Puebla, Veracruz, Guerrero.

Pronóstico en región Mesa Central:

Por la mañana, cielo medio nublado con ambiente fresco, y frío en zonas altas de Hidalgo, Tlaxcala y Puebla. Bancos de niebla al amanecer en zonas serranas. **Durante la tarde, ambiente templado a cálido, siendo caluroso en zonas de Morelos y Puebla.** Cielo nublado con lluvias puntuales fuertes en Hidalgo, Puebla y Morelos, **las cuales podrían reducir la visibilidad, ocasionar encharcamientos, inundaciones y deslaves, así como incrementar los niveles de ríos y arroyos;** además de lluvias con intervalos de chubascos en Guanajuato, Querétaro y Tlaxcala, **todas acompañadas de descargas eléctricas y posible caída de granizo.** Viento de componente este de 10 a 25 km/h en la región, con rachas de 50 a 70 km/h en zonas de Puebla y rachas de 40 a 60 km/h en zonas de Guanajuato, Querétaro, Hidalgo y Tlaxcala.



Recomendaciones de Protección Civil

LLUVIAS ALTAS E INUNDACIONES:

- Localiza los lugares altos y las rutas por donde puedas llegar a los refugios temporales. Infórmate a través de los medios de comunicación y redes sociales oficiales de los avisos o pronósticos de lluvias.
- Obedece las recomendaciones de las unidades de Protección Civil.
- No invadas las zonas cercanas a los ríos.
- Evita cruzar puentes cuando el nivel del río lo alcance.
- Si habitas en cañadas o laderas muy inclinadas, evita acercarte al río, ya que éste puede arrastrar piedras, lodo, troncos de árboles y otros escombros que pueden causarte daño.
- Práctica con tiempo una evacuación pronta, hacia la zona más segura, alta y cercana. Evita caminar en zonas inundadas
- Evita cruzar cualquier río en vehículo o caminando, y mantente lejos de la corriente.

Nivel de moderado

Existe riesgo meteorológico para la población en general.

Los riesgos se presentan debido a lluvias intensas y prolongadas, que se acumulan en zonas bajas con drenaje deficiente, por las pendientes que son reducidas o por arroyos azolvados. Este tipo de inundaciones se presentan por la topografía del terreno, a que los suelos son impermeables (no permiten la infiltración al suelo) y porque se rebasa la capacidad de conducción de las corrientes de agua, barrancas y apantles. Debido al gran número de barrancas en la Región, existen riesgos de inundación ocasionados por el desbordamiento de las mismas.

INFORME DE MONITOREO VOLCÁNICO Y SISMOLÓGICO


Fecha: 31/07/2024

Semana N°31

Coordinación de Vigilancia Epidemiológica

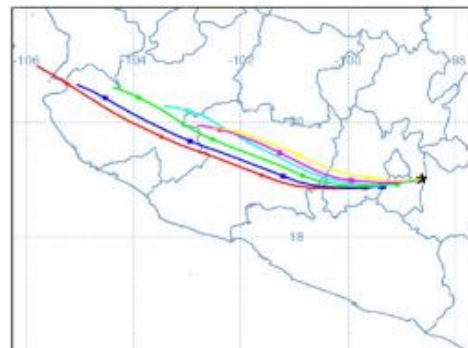
Fuente: Servicio Sismológico Nacional, UNAM. / Centro nacional de Prevención de Desastres (CENAPRED)-SEGOB, SENEAM-SCT y NOAA.

En las últimas 24 horas, mediante los sistemas de **monitoreo del volcán Popocatepetl**, se detectaron **31 exhalaciones**, acompañadas de vapor de agua, gases volcánicos y ligeras cantidades de ceniza. Además, se registraron **46 minutos de temblor de alta frecuencia** de muy baja amplitud. Al momento de este reporte **no se tiene visibilidad hacia el volcán**, debido a la nubosidad en la zona, sin embargo **durante las primeras horas de la mañana se pudo observar una emisión constante de vapor de agua y gases volcánicos que se dispersan hacia el oeste**.


NIVEL DE ALERTA		AMARILLO-FASE 2	RECOMENDACIONES PARA LA FASE AMARILLO FASE 2
		<p>El volcán presenta incremento en su actividad, con explosiones esporádicas:</p> <ul style="list-style-type: none"> Pluma continúa de vapor de agua y gas. Caída de ceniza leves a moderadas en poblaciones cercanas. Lanzamiento de fragmentos incandescentes y posibilidad de flujos piroclásticos de corto alcance asociado a las explosiones. Crecimiento y destrucción de domos de lava. Flujos de lodo o escombros de corto alcance. 	<ol style="list-style-type: none"> Continuar con el radio de seguridad de 12 km, por lo que la permanencia en esa área no está permitida. Controlar el tránsito entre Santiago Xalitlintla y San Pedro Nexapa, vía Paso de Cortés. A las autoridades de Protección Civil, mantener sus procedimientos preventivos, de acuerdo con sus planes operativos. A la población se le recomienda eleva la atención a los avisos de las autoridades de su localidad y se exhorta a no acercarse al volcán, y mucho menos al cráter. Mantenerse fuera de cañadas ante posibles flujos de lodo, principalmente en temporada de lluvias.

PRONOSTICO DE CAIDA DE CENIZA

En caso de una exhalación de ceniza volcánica, el pronóstico de trayectoria hacia el oeste, cambiando al oeste-noroeste (simulando exhalación cada hora en las próximas 6 horas), a su paso por la zona sureste, sur, suroeste y oeste-suroeste del Estado de México; **zona noreste, norte, noroeste y oeste del estado de Morelos**; zona noroeste del estado de Guerrero y zona sureste y centro del estado de Michoacán, para las **primeras 12 horas de pronóstico** (de las 14:00 a las 02:00 hora local). Posteriormente, para las **últimas 12 horas de pronóstico** (de las 02:00 a las 14:00 hora local del día siguiente), las trayectorias continuarían sobre la zona oeste del Estado de México; este, centro, oeste y noroeste del estado de Michoacán; zona sureste, sur-sureste, centro, sur, centro-suroeste y oeste del estado de Jalisco; zona suroeste del estado de Nayarit y Océano Pacífico.



SIN REPORTE DE CAIDA DE CENIZA AL MOMENTO DE ESTE REPORTE

SISMOS	<p>Se registró sismo de magnitud de 4.5 grados Richter, a las 02:10:49 hrs con localización del epicentro a 120 km al suroeste de CD Hidalgo, Chiapas.</p> <p>NO PERCIBIDO EN EL ESTADO DE MORELOS.</p>	
	REPORTE DE DAÑOS A LA POBLACION	
	PROTECCIÓN CIVIL	Sin reporte de daños a la población ni a la infraestructura en salud.



<http://ssm.gob.mx>



Servicios de Salud Morelos



@MorelosSalud

Callejón Borda N°3 Col. Centro C.P. 62000
Teléfono (777) 312 62 31 / 314 33 36 ext. 222

**Calle Gómez Azcárate No. 205, Col. Lomas de la Selva
C.P. 62270, Cuernavaca, Morelos. Tel.: 777 102 25 56**

INFORME DE MONITOREO DE TEMPERATURAS Y CALIDAD DEL AIRE

Fecha: 31/07/2024

Semana N°31

Coordinación de Vigilancia Epidemiológica

Fuente: Comisión Estatal de Agua (CEAGUA)



PRONOSTICO DE TEMPERATURAS POR MUNICIPIO

Municipio	Min.	Max.	Municipio	Min.	Max.
Amacuzac	18°	33°	Tepalcingo	19°	32°
Cuautla	16°	29°	Ayala	19°	31°
Jiutepec	17°	31°	Huitzilac	11°	18°
Temixco	17°	32°	Tepoztlán	15°	27°
Tlaltizapan	18°	30°	Zacualpan	15°	26°
Axochiapan	20°	33°	Tlalquitenango	19°	36°
Cuernavaca	16°	29°	Puente de Ixtla	18°	35°
Jojutla	19°	34°			

TEMPERATURAS MÁXIMAS Y MÍNIMAS, ULTIMAS 24 HRS

Mínimas

Huitzilac	11° 18°
Tetela del Volcán	12° 22°
Totolapan	14° 23°
Ocuituco	14° 24°

Máximas

Tlalquitenango	19° 36°
Jojutla	19° 34°
Axochiapan	20° 33°
Zacatepec	20° 30°



CALIDAD DEL AIRE

ÍNDICE AIRE Y SALUD	NIVEL DE RIESGO ASOCIADO	RECOMENDACIONES	
		GRUPOS SENSIBLES	PARA TODA LA POBLACIÓN
<p>Estación de Monitoreo Cuernavaca Centro, Morelos</p> <p>23 Bueno Updated on Wed. 6:00 Primary pollutant: pm10</p> <p>current past 2 days</p> <p>PM2.5 AQI 17</p> <p>PM10 AQI 23</p>	<p>Bajo</p> <p>Se considera que el riesgo es mínimo.</p>	<p>Disfruta las actividades al aire libre.</p>	



<http://ssm.gob.mx>



Servicios de Salud Morelos



@MorelosSalud

Callejón Borda N°3 Col. Centro C.P. 62000
Teléfono (777) 312 62 31 / 314 33 36 ext. 222

Calle Gómez Azcárate No. 205, Col. Lomas de la Selva
C.P. 62270, Cuernavaca, Morelos. Tel.: 777 102 25 56

INFORME DE MONITOREO EPIDEMIOLÓGICO

Fecha: 31/07/2024

Semanan°31

Coordinación de Vigilancia Epidemiológica

Fuente: Jurisdicciones Sanitarias del estado de Morelos.

JURISDICCION SANITARIA I:

☞ AL MOMENTO DE ESTE REPORTE Y COMO PARTE DEL SEGUIMIENTO A LOS CASOS DE IMPORTANCIA EPIDEMIOLOGICA **LA UIES ESTATAL NO HA RECIBIDO INFORME DE EVENTOS EXTRAORDINARIOS DE NOTIFICACION INMEDIATA** POR PARTE DE LA JURISDICCION SANITARIA.

JURISDICCION SANITARIA II:

☞ AL MOMENTO DE ESTE REPORTE Y COMO PARTE DEL SEGUIMIENTO A LOS CASOS DE IMPORTANCIA EPIDEMIOLOGICA **LA UIES ESTATAL NO HA RECIBIDO INFORME DE EVENTOS EXTRAORDINARIOS DE NOTIFICACION INMEDIATA** POR PARTE DE LA JURISDICCION SANITARIA.

JURISDICCION SANITARIA III:

☞ AL MOMENTO DE ESTE REPORTE Y COMO PARTE DEL SEGUIMIENTO A LOS CASOS DE IMPORTANCIA EPIDEMIOLOGICA **LA UIES ESTATAL NO HA RECIBIDO INFORME DE EVENTOS EXTRAORDINARIOS DE NOTIFICACION INMEDIATA** POR PARTE DE LA JURISDICCION SANITARIA.



<http://ssm.gob.mx>



Servicios de Salud Morelos



@MorelosSalud

Callejón Borda N°3 Col. Centro C.P. 62000
Teléfono (777) 312 62 31 / 314 33 36 ext. 222

**Calle Gómez Azcárate No. 205, Col. Lomas de la Selva
C.P. 62270, Cuernavaca, Morelos. Tel.: 777 102 25 56**